



---

**ООО «Региональный кадастровый центр»**

**115-21.03.01-ППиМТ.ПЗ**

**Заказчик: ООО «ОренбургДорПроект»**

**Документация по планировке территории: Реконструкция автомобильной  
дороги Октябрьское - Комиссарово на участке км 6 - км 10 в Октябрьском  
районе Оренбургской области**

**Том 1**

**Раздел 1. «Проект планировки территории. Графическая часть».**

Директор

И. М. Новичков

Инженер-проектировщик

И. И. Файзуллин

г. Оренбург, 2021 г.

## **СОСТАВ ДОКУМЕНТАЦИИ ПО ПЛАНИРОВКЕ ТЕРРИТОРИИ:**

### **ОСНОВНАЯ ЧАСТЬ ПРОЕКТА ПЛАНИРОВКИ ТЕРРИТОРИИ**

#### **Раздел 1. «Проект планировки территории. Графическая часть».**

<b>№ п/п</b>	<b>Наименование</b>	<b>Масштаб</b>	<b>Листов</b>
1	Чертеж красных линий.	M1:1000	13
2	Чертеж границ зон планируемого размещения линейных объектов. Чертеж границ зон планируемого размещения линейных объектов, подлежащих реконструкции в связи с изменением их местоположения.	M1:1000	13

#### **Раздел 2. «Положение о размещении линейных объектов».**

### **МАТЕРИАЛЫ ПО ОБОСНОВАНИЮ ПРОЕКТА ПЛАНИРОВКИ ТЕРРИТОРИИ**

#### **Раздел 3. «Материалы по обоснованию проекта планировки территории. Графическая часть»**

<b>№ п/п</b>	<b>Наименование</b>	<b>Масштаб</b>	<b>Листов</b>
1	Схема расположения элементов планировочной структуры (территорий, занятых линейными объектами и (или) предназначенных для размещения линейных объектов).	M1:20000	1
2	Схема использования территории в период подготовки проекта планировки территории.	M1:1000	13
3	Схема организации улично-дорожной сети и движения транспорта.	M1:1000	13
4	Схема вертикальной планировки территории, инженерной подготовки и инженерной защиты территории.	M1:1000	13
5	Схема границ территорий объектов культурного наследия.	M1:1000	-
6	Схема границ зон с особыми условиями использования территорий, особо охраняемых природных территорий, лесничеств. Схема границ территорий, подверженных риску возникновения чрезвычайных ситуаций природного и техногенного характера.	M1:1000	13
7	Схема границ территорий, подверженных риску возникновения чрезвычайных ситуаций природного и техногенного характера (пожар, взрыв, химическое, радиоактивное заражение, затопление,	M1:1000	-

	подтопление, оползень, карсты, эрозия и т.д.).		
8	Схема конструктивных и планировочных решений.	М1:1000	13

**Раздел 4. «Материалы по обоснованию проекта планировки территории. Пояснительная записка».**

**ОСНОВНАЯ ЧАСТЬ ПРОЕКТА МЕЖЕВАНИЯ ТЕРРИТОРИИ**

**Раздел 5. «Текстовая часть проекта межевания территории». Раздел 6. «Чертежи межевания территории».**

<i>№ п/п</i>	<i>Наименование</i>	<i>Масштаб</i>	<i>Листов</i>
1	Чертеж межевания территории.	М1:1000	13

**МАТЕРИАЛЫ ПО ОБОСНОВАНИЮ ПРОЕКТА МЕЖЕВАНИЯ ТЕРРИТОРИИ**

**Раздел 7. «Чертежи материалов по обоснованию проекта межевания территории».**

<i>№ п/п</i>	<i>Наименование</i>	<i>Масштаб</i>	<i>Листов</i>
1	Чертеж материалов по обоснованию проекта межевания территории.	М1:1000	13

## **СОДЕРЖАНИЕ**

### **РАЗДЕЛ 1. «ПРОЕКТ ПЛАНИРОВКИ ТЕРРИТОРИИ. ГРАФИЧЕСКАЯ ЧАСТЬ»**

1. Чертеж красных линий.
2. Чертеж границ зон планируемого размещения линейных объектов. Чертеж границ зон планируемого размещения линейных объектов, подлежащих реконструкции в связи с изменением их местоположения.

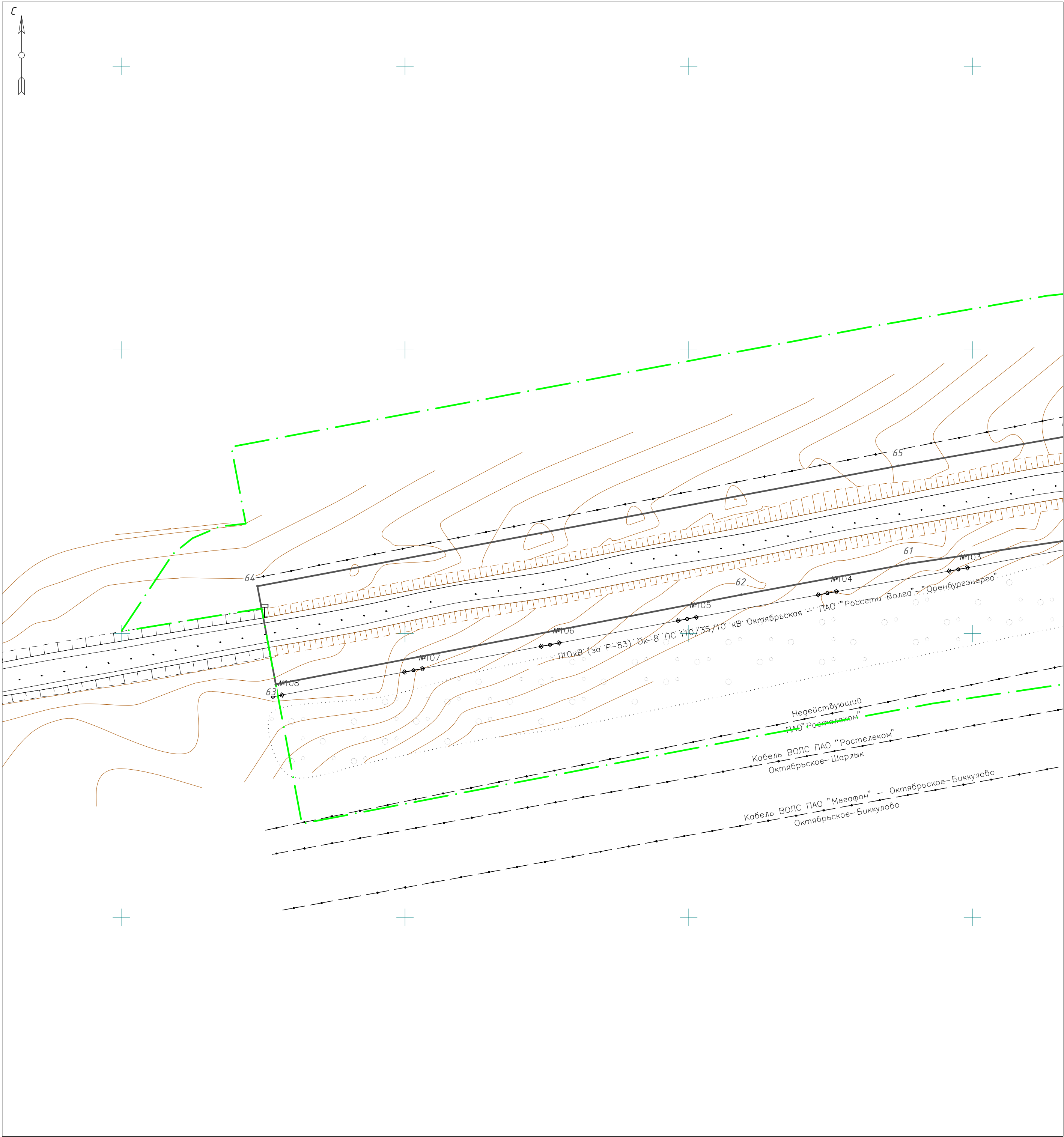


Схема сводки листов

13

Красная линия					
Площадь 269874 м2					
Обозначение характерных точек границ	Координаты, м		Обозначение характерных точек границ	Координаты, м	
	X	Y		X	Y
1	2326962,76	491443,56	56	2323514,46	489833,46
2	2326980,32	491418,76	57	2323414,43	489836,83
3	2326923,37	491379,28	58	2323354,54	489838,48
4	2326883,95	491351,09	59	2323294,84	489837,88
5	2326852,13	491324,42	60	2323236,50	489833,31
6	2326846,20	491318,66	61	2323177,43	489824,61
7	2326840,42	491312,75	62	2323118,53	489813,67
8	2326834,81	491306,67	63	2322954,45	489782,13
9	2326829,37	491300,45	64	2322947,99	489816,70
10	2326824,11	491294,07	65	2323173,85	489859,11
11	2326819,02	491287,56	66	2323233,24	489869,56
12	2326814,11	491280,90	67	2323247,97	489871,12
13	2326809,39	491274,12	68	2323262,73	489872,41
14	2326784,92	491232,13	69	2323277,51	489873,43
15	2326766,75	491194,96	70	2323292,31	489874,18
16	2326724,49	491106,13	71	2323358,05	489874,69
17	2326753,18	491091,35	72	2323619,63	489866,16
18	2326714,13	491011,73	73	2323679,52	489864,52
19	2326691,65	490973,08	74	2323739,22	489865,12
20	2326661,62	490929,81	75	2323760,72	489866,30
21	2326620,74	490883,34	76	2323782,19	489868,06
22	2326596,12	490904,32	77	2323803,59	489870,40
23	2326586,89	490895,25	78	2323824,92	489873,32
24	2326583,76	490892,29	79	2323894,81	489887,53
25	2326595,11	490868,58	80	2323977,74	489912,85
26	2326578,72	490861,15	81	2325229,48	490380,23
27	2326572,24	490874,68	82	2325216,07	490414,60
28	2326561,60	490869,27	83	2325234,29	490421,62
29	2326565,22	490862,04	84	2325247,77	490387,07
30	2326549,07	490853,64	85	2326344,22	490796,86
31	2326545,70	490860,06	86	2326401,66	490819,09
32	2326538,61	490854,60	87	2326445,72	490839,10
33	2326531,39	490849,32	88	2326458,47	490845,77
34	2326524,04	490844,22	89	2326471,02	490852,80
35	2326516,56	490839,31	90	2326483,36	490860,20
36	2326508,97	490834,58	91	2326495,48	490867,94
37	2326501,27	490830,03	92	2326504,62	490874,34
38	2326493,45	490825,68	93	2326513,61	490880,94
39	2326485,53	490821,52	94	2326519,52	490885,46
40	2326500,50	490791,04	95	2326511,00	490897,62
41	2326476,43	490778,76	96	2326540,19	490920,42
42	2326428,31	490757,08	97	2326548,71	490909,73
43	2326364,66	490732,38	98	2326601,99	490965,93
44	2324054,83	489868,70	99	2326638,17	491016,90
45	2323993,36	489846,24	100	2326659,70	491054,86
46	2323941,44	489829,52	101	2326688,26	491114,12
47	2323841,83	489807,36	102	2326737,77	491218,19
48	2323751,34	489798,45	103	2326767,26	491275,69
49	2323691,35	489797,85	104	2326781,90	491299,41
50	2323631,37	489799,50	105	2326802,08	491324,35
51	2323585,52	489801,04	106	2326800,33	491325,85
52	2323586,42	489831,27	107	2326808,24	491335,33
53	2323537,49	489832,63	108	2326809,85	491333,88
54	2323535,59	489795,95	109	2326825,75	491350,09
55	2323513,22	489796,71	110	2326878,29	491386,21

Примечания:

В соответствии с Постановлением №564 от 12.05.2017 “Об утверждении Положения о составе и содержании проектов планировки территории, предусматривающих размещение одного или нескольких линейных объектов”:

- существующие (ранее установленные в соответствии с законодательством Российской Федерации), устанавливаемые и отменяемые красные линии отсутствуют.

- существующие точки и точки изменения описания красных линий не отображены, в связи с тем, что отсутствуют существующие красные линии.

Ведомость координат поворотных точек устанавливаемой красной линии представлена в приложении к разделу.

Условные обозначения

- устанавливаемые красные линии

- границы территории, в отношении которой осуществляется подготовка проекта планировки

1

- характерная точка устанавливаемой красной линии

						115-21.03.01-ППИМТ			
						Реконструкция автомобильной дороги Октябрьское - Комиссарово на участке км 6 - км 10 в Октябрьском районе Оренбургской области			
Изм.	Кол. уч.	Лист	№ док.	Подп.	Дата				
						Документация по планировке территории. Основная часть проекта планировки территории. Графическая часть			
Проверил	Пугарев				06.21		Стадия	Лист	Листов
							П	1	13
Разработал	Файзуллин				06.21	Чертеж красных линий			
						М1:1000			
						ООО “Региональный кадастровый центр”			






Схема сводки листов

13

Примечания:  
В соответствии с Постановлением №564 от 12.05.2017 "Об утверждении Положения о составе и содержании проектов планировки территории, предусматривающих размещение одного или нескольких линейных объектов":

- существующие (ранее установленные в соответствии с законодательством Российской Федерации), устанавливаемые и отменяемые красные линии отсутствуют.
- существующие точки и точки изменения описания красных линий не отображены, в связи с тем, что отсутствуют существующие красные линии.


Ведомость координат поворотных точек устанавливаемой красной линии представлена в приложении к разделу.

Условные обозначения						
— — — — —						
- устанавливаемые красные линии						
— · — · — · — · —						
- границы территории, в отношении которой осуществляется подготовка проекта планировки						
o1						
- характерная точка устанавливаемой красной линии						

							115-21.03.01-ППиМТ			
							Реконструкция автомобильной дороги Октябрьское – Комиссарово на участке км 6 – км 10 в Октябрьском районе Оренбургской области			
Изм.	Кол. уч.	Лист	№ док.	Подп.	Дата					
							Документация по планировке территории. Основная часть проекта планировки территории. Графическая часть			
Проверил	Пигарев				06.21		П	2	13	
							Чертеж красных линий			
Разработал	Файзуллин				06.21		М1:1000			
							ООО "Региональный кадастровый центр"			







С

Схема сводки листов

13

1

2

3

4

5

6

7

8

9

10

11

12

Примечания:

В соответствии с Постановлением №564 от 12.05.2017 "Об утверждении Положения о составе и содержании проектов планировки территории, предусматривающих размещение одного или нескольких линейных объектов":

- существующие (ранее установленные в соответствии с законодательством Российской Федерации), устанавливаемые и отменяемые красные линии отсутствуют.
- существующие точки и точки изменения описания красных линий не отображены, в связи с тем, что отсутствуют существующие красные линии.


Ведомость координат поворотных точек устанавливаемой красной линии представлена в приложении к разделу.

Условные обозначения						
- устанавливаемые красные линии						
- границы территории, в отношении которой осуществляется подготовка проекта планировки						
- характерная точка устанавливаемой красной линии						

Изм.	Кол. уч.	Лист	№ док.	Подп.	Дата	115-21.03.01-ППиМТ		
						Реконструкция автомобильной дороги Октябрьское – Комиссарово на участке км 6 – км 10 в Октябрьском районе Оренбургской области		
Документация по планировке территории. Основная часть проекта планировки территории. Графическая часть						Стадия	Лист	Листов
Проверил Пигарев						П	4	13
Разработал Файзуллин						000 "Региональный кадастровый центр"		

М1:1000





С

С

Схема сводки листов

13

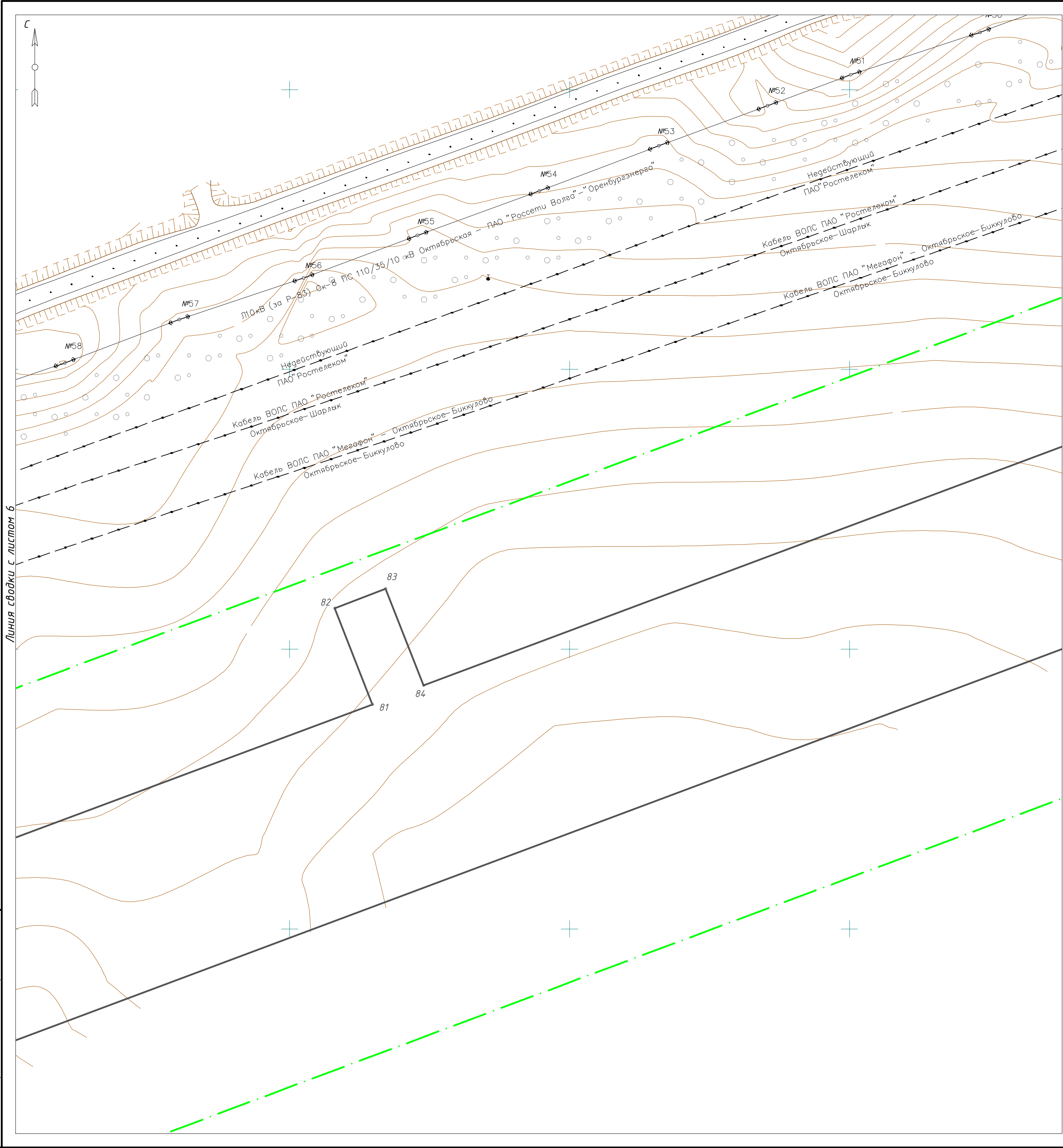
1 2 3 4 5 6 7 8 9 10 11 12

**Примечания:**  
В соответствии с Постановлением №564 от 12.05.2017 "Об утверждении Положения о составе и содержании проектов планировки территории, предусматривающих размещение одного или нескольких линейных объектов":  
- существующие (ранее установленные в соответствии с законодательством Российской Федерации), устанавливаемые и отменяемые красные линии отсутствуют.  
- существующие точки и точки изменения описания красных линий не отображены, в связи с тем, что отсутствуют существующие красные линии.  
Ведомость координат поворотных точек устанавливаемой красной линии представлена в приложении к разделу.

Условные обозначения						
— — — — — - устанавливаемые красные линии						
— · — · — - границы территории, в отношении которой осуществляется подготовка проекта планировки						
o1 - характерная точка устанавливаемой красной линии						
						115-21.03.01-ППиМТ
						Реконструкция автомобильной дороги Октябрьское – Комиссарово на участке км 6 – км 10 в Октябрьском районе Оренбургской области
Изм.	Кол. уч.	Лист	№ док.	Подп.	Дата	
						Документация по планировке территории. Основная часть проекта планировки территории. Графическая часть
Проверил	Пигарев				06.21	п 5 13
						Чертеж красных линий
Разработал	Файзуллин				06.21	000 "Региональный кадастровый центр"
						M1:1000







С

С

Схема сводки листов

13

1

2

3

4

5

6

7

8

9

10

11

12

Линия сводки с листом 6

Линия сводки с листом 8

Примечания:

В соответствии с Постановлением №564 от 12.05.2017 "Об утверждении Положения о составе и содержании проектов планировки территории, предусматривающих размещение одного или нескольких линейных объектов":

- существующие (ранее установленные в соответствии с законодательством Российской Федерации), устанавливаемые и отменяемые красные линии отсутствуют.
- существующие точки и точки изменения описания красных линий не отображены, в связи с тем, что отсутствуют существующие красные линии.

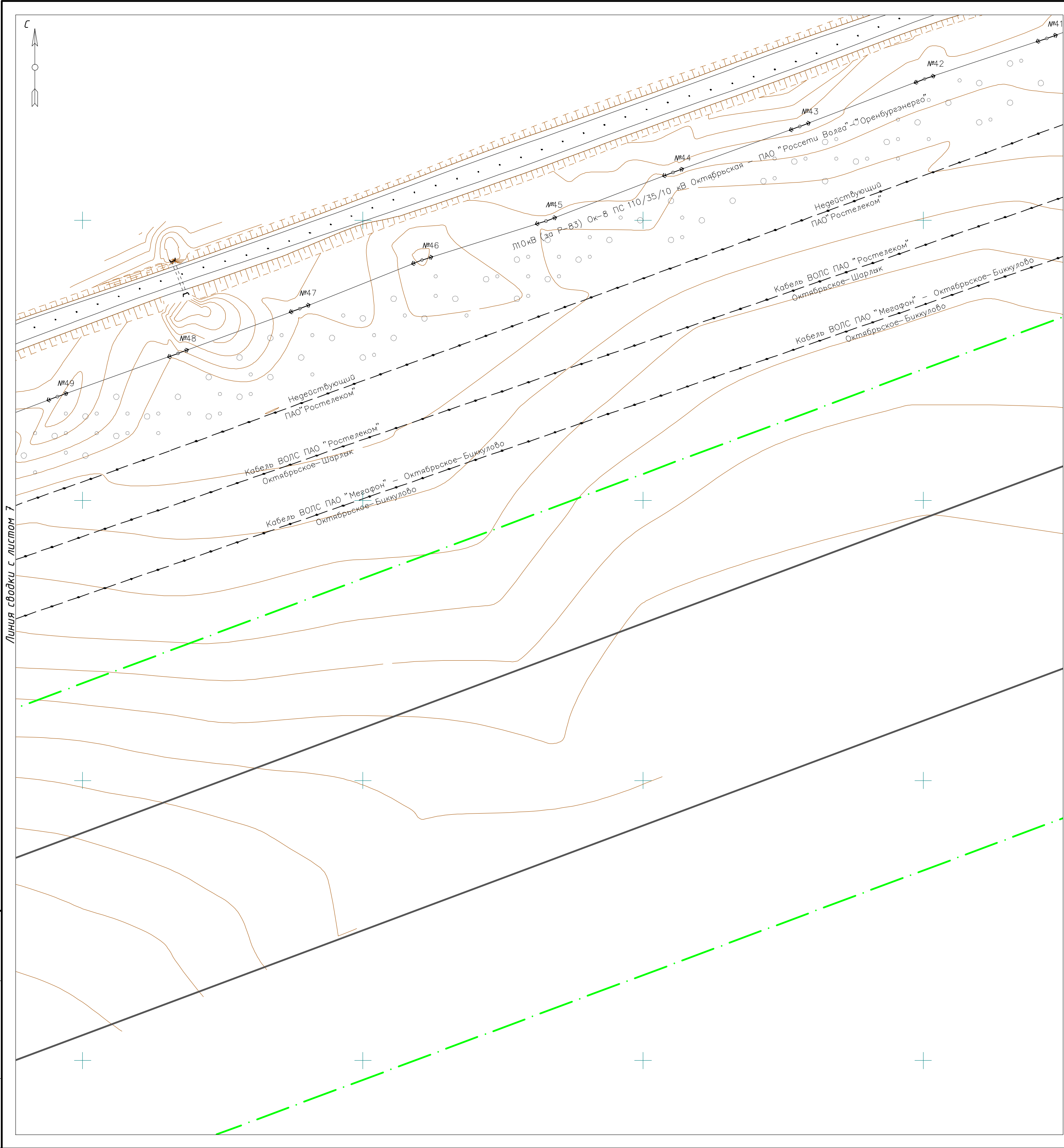
Ведомость координат поворотных точек устанавливаемой красной линии представлена в приложении к разделу.

Условные обозначения

	- устанавливаемые красные линии
	- границы территории, в отношении которой осуществляется подготовка проекта планировки
о1	- характерная точка устанавливаемой красной линии

							115-21.03.01-ППиМТ		
							Реконструкция автомобильной дороги Октябрьское – Комиссарово на участке км 6 – км 10 в Октябрьском районе Оренбургской области		
Изм.	Кол. уч.	Лист	№ док.	Подп.	Дата				
						Документация по планировке территории. Основная часть проекта планировки территории. Графическая часть	Стадия	Лист	Листов
Проверил	Пигарев		06.21				П	7	13
Разработал	Файзуллин		06.21			Чертеж красных линий	ООО "Региональный кадастровый центр"		
							M1:1000		





С

Схема сводки листов

13

1

2

3

4

5

6

7

8

9

10

11

12

Линия сводки с листом 7

Линия сводки с листом 9

**Примечания:**  
В соответствии с Постановлением №564 от 12.05.2017 "Об утверждении Положения о составе и содержании проектов планировки территории, предусматривающих размещение одного или нескольких линейных объектов":  
- существующие (ранее установленные в соответствии с законодательством Российской Федерации), устанавливаемые и отменяемые красные линии отсутствуют.  
- существующие точки и точки изменения описания красных линий не отображены, в связи с тем, что отсутствуют существующие красные линии.  
Ведомость координат поворотных точек устанавливаемой красной линии представлена в приложении к разделу.

Условные обозначения						
— — — — —						
- устанавливаемые красные линии						
— · — · — · — · —						
- границы территории, в отношении которой осуществляется подготовка проекта планировки						
o1						
- характерная точка устанавливаемой красной линии						

							115-21.03.01-ППиМТ			
							Реконструкция автомобильной дороги Октябрьское – Комиссарово на участке км 6 – км 10 в Октябрьском районе Оренбургской области			
Изм.	Кол. уч.	Лист	№ док.	Подп.	Дата					
							Документация по планировке территории. Основная часть проекта планировки территории. Графическая часть			
Проверил	Пигарев				06.21		П	8	13	
							Чертеж красных линий			
Разработал	Файзуллин				06.21		М1:1000			
							ООО "Региональный кадастровый центр"			





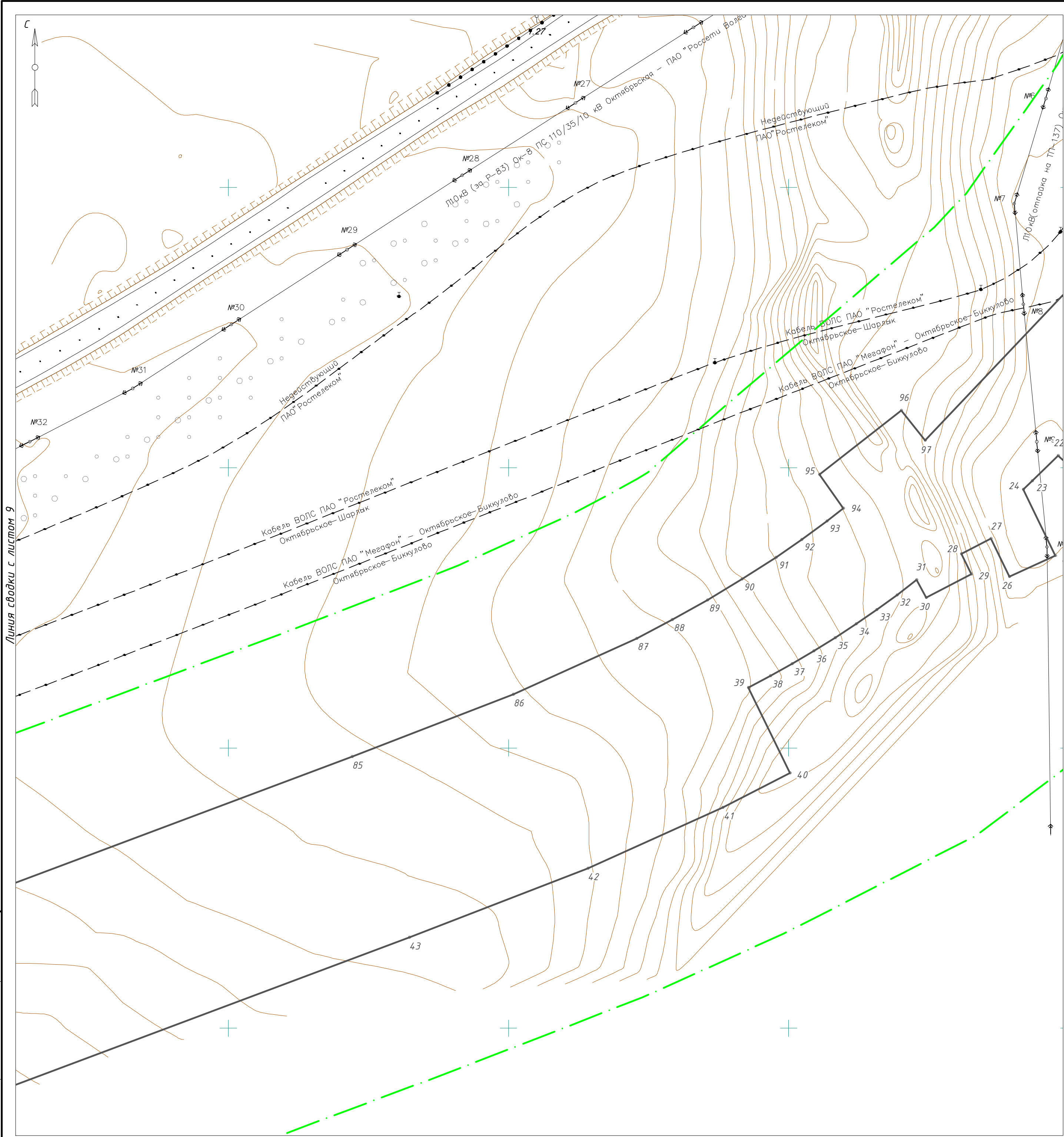


Схема сводки листов

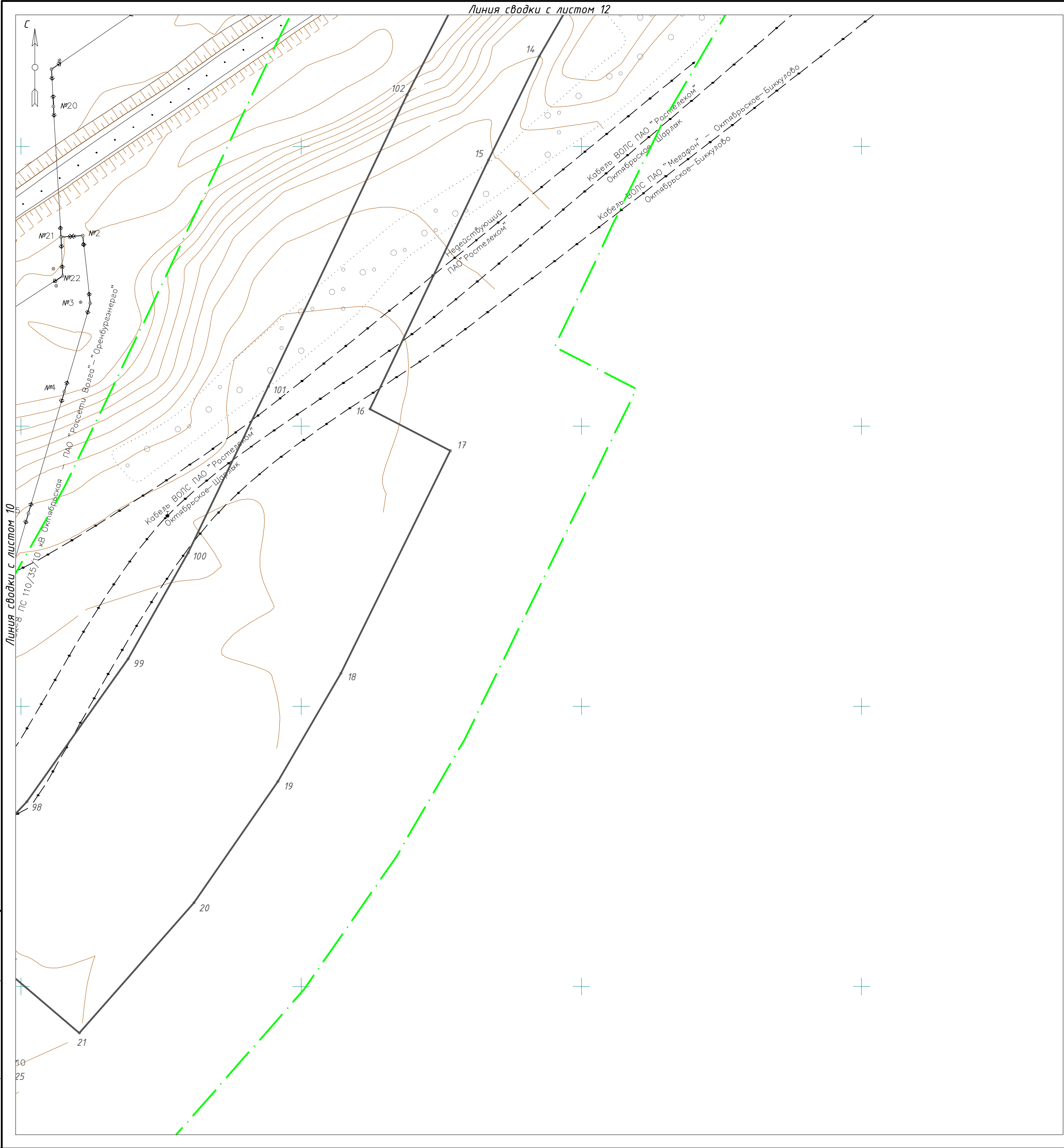
13

**Примечания:**  
В соответствии с Постановлением №564 от 12.05.2017 "Об утверждении Положения о составе и содержании проектов планировки территории, предусматривающих размещение одного или нескольких линейных объектов":  
- существующие (ранее установленные в соответствии с законодательством Российской Федерации), устанавливаемые и отменяемые красные линии отсутствуют.  
- существующие точки и точки изменения описания красных линий не отображены, в связи с тем, что отсутствуют существующие красные линии.  
Ведомость координат поворотных точек устанавливаемой красной линии представлена в приложении к разделу.

Условные обозначения						
— — — — — - устанавливаемые красные линии						
— — — — — - границы территории, в отношении которой осуществляется подготовка проекта планировки						
o1 - характерная точка устанавливаемой красной линии						

							115-21.03.01-ППиМТ			
							Реконструкция автомобильной дороги Октябрьское – Комиссарово на участке км 6 – км 10 в Октябрьском районе Оренбургской области			
Изм.	Кол. уч.	Лист	№ док.	Подп.	Дата					
Документация по планировке территории. Основная часть проекта планировки территории. Графическая часть							Стадия	Лист	Листов	
Проверил Пугарев [Подпись]							П	10	13	
Чертеж красных линий							ООО "Региональный кадастровый центр"			
Разработал Файзуллин [Подпись]							М1:1000			





С

Схема сводки листов

13

Примечания:

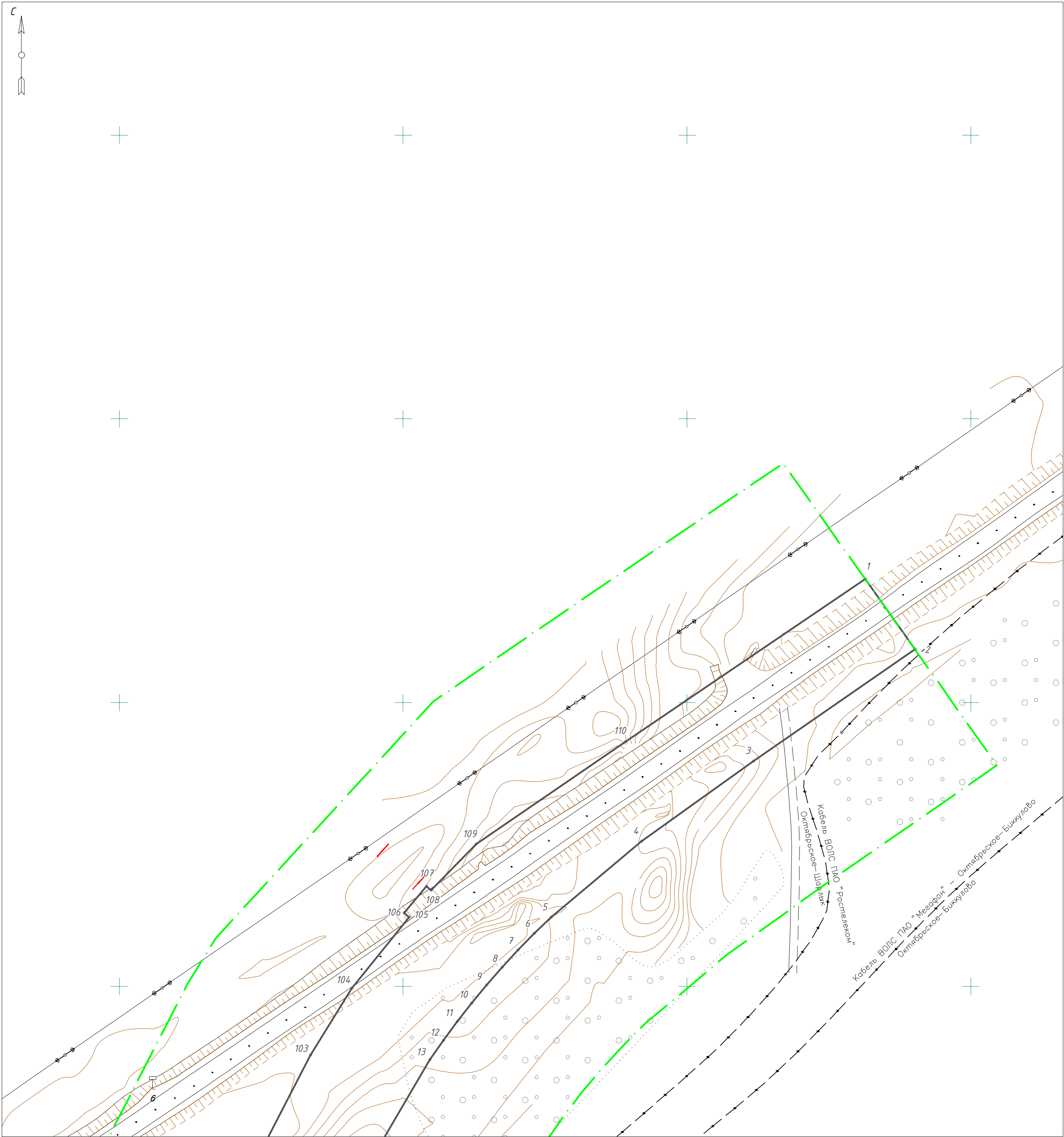
В соответствии с Постановлением №564 от 12.05.2017 "Об утверждении Положения о составе и содержании проектов планировки территории, предусматривающих размещение одного или нескольких линейных объектов":

- существующие (ранее установленные в соответствии с законодательством Российской Федерации), устанавливаемые и отменяемые красные линии отсутствуют.
- существующие точки и точки изменения описания красных линий не отображены, в связи с тем, что отсутствуют существующие красные линии.

Ведомость координат поворотных точек устанавливаемой красной линии представлена в приложении к разделу.

Условные обозначения						
— — — — — - устанавливаемые красные линии						
— — — — — - границы территории, в отношении которой осуществляется подготовка проекта планировки						
o1 - характерная точка устанавливаемой красной линии						

Изм.	Кол. уч.	Лист	№ док.	Подп.	Дата	115-21.03.01-ППиМТ		
						Реконструкция автомобильной дороги Октябрьское – Комиссарово на участке км 6 – км 10 в Октябрьском районе Оренбургской области		
Документация по планировке территории. Основная часть проекта планировки территории. Графическая часть						Стадия	Лист	Листов
Проверил	Пигарев	Подп.	06.21			П	11	13
Чертеж красных линий						ООО "Региональный кадастровый центр"		
Разработал	Файзуллин	Подп.	06.21			М1:1000		



Линия сводки с листом 11

С

Схема сводки листов

13

1

2

3

4

5

6

7

8

9

10

11

12

Примечания:

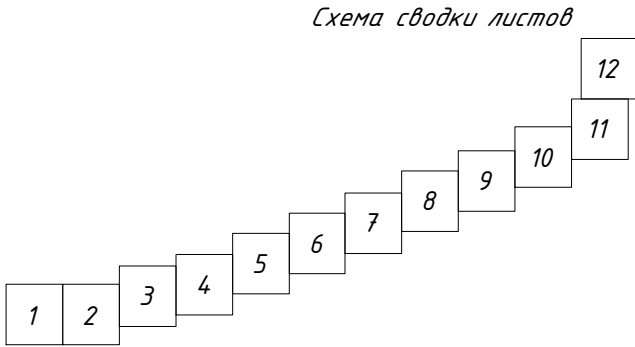
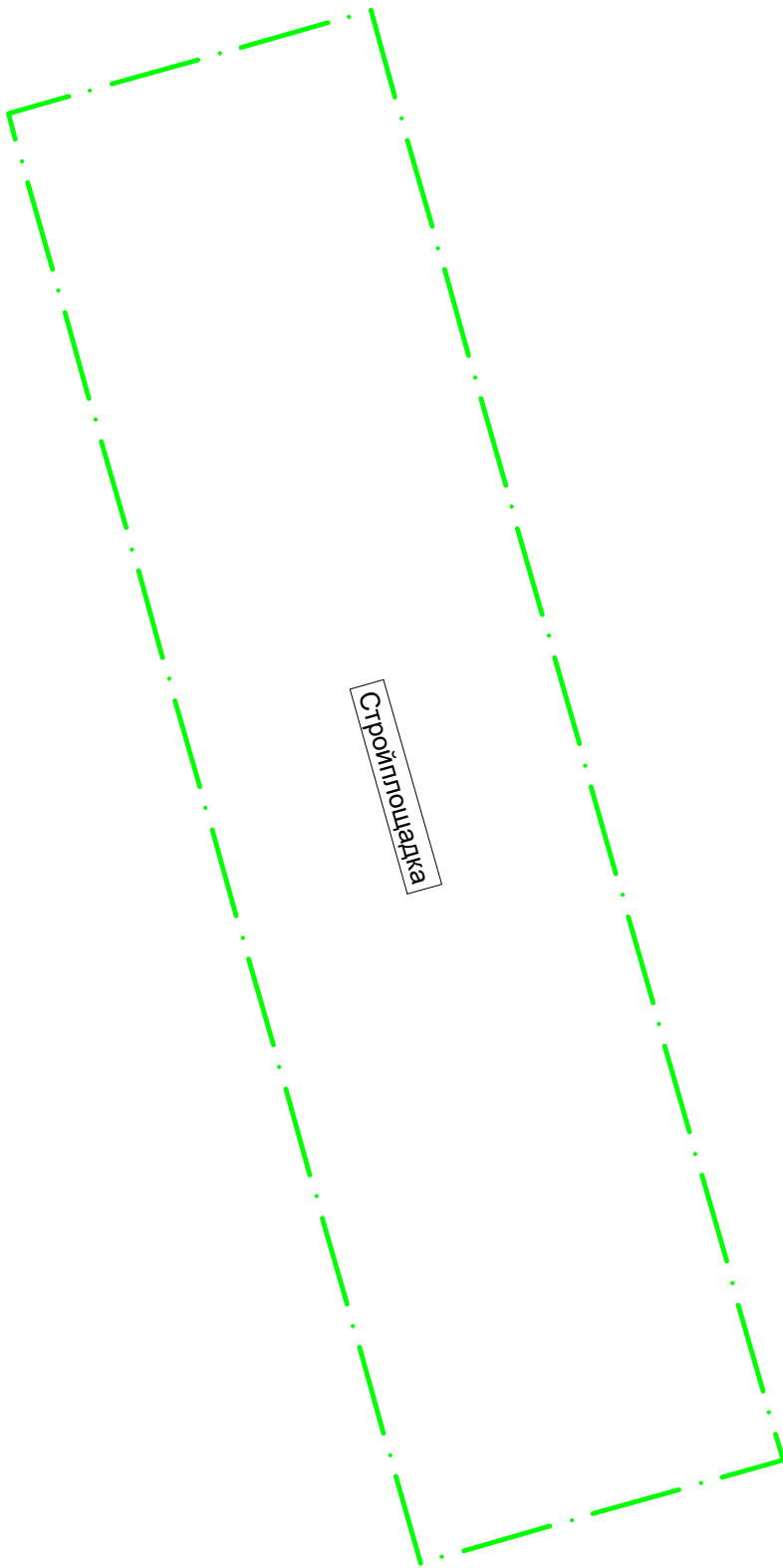
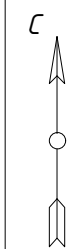
В соответствии с Постановлением №564 от 12.05.2017 "Об утверждении Положения о составе и содержании проектов планировки территории, предусматривающих размещение одного или нескольких линейных объектов":

- существующие (ранее установленные в соответствии с законодательством Российской Федерации), устанавливаемые и отменяемые красные линии отсутствуют.
- существующие точки и точки изменения описания красных линий не отображены, в связи с тем, что отсутствуют существующие красные линии.

Ведомость координат поворотных точек устанавливаемой красной линии представлена в приложении к разделу.

Условные обозначения						
<div><div></div> - устанавливаемые красные линии</div>						
<div><div></div> - границы территории, в отношении которой осуществляется подготовка проекта планировки</div>						
<div><div>о1</div> - характерная точка устанавливаемой красной линии</div>						

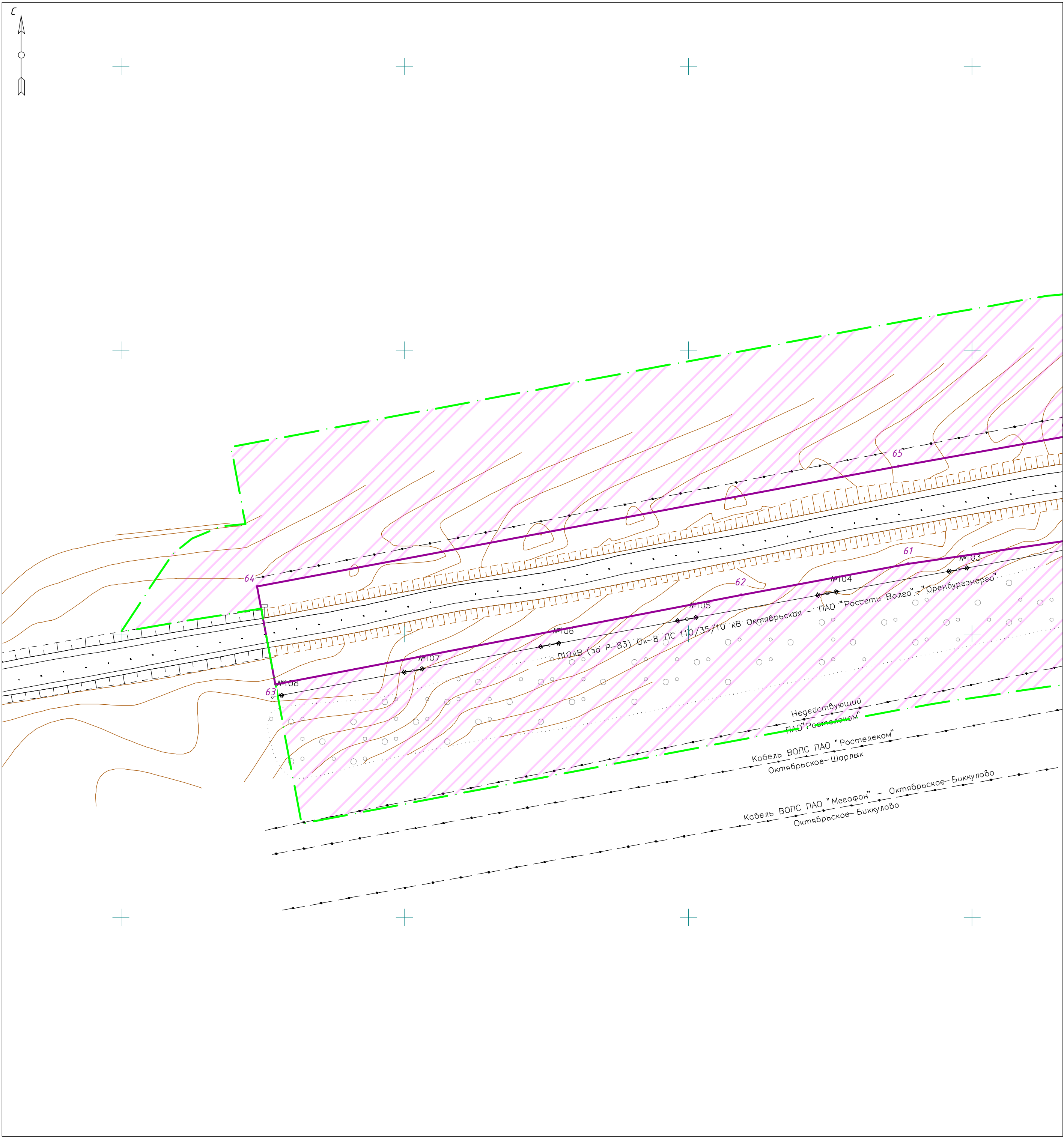
							115-21.03.01-ППиМТ		
							Реконструкция автомобильной дороги Октябрьское – Комиссарово на участке км 6 – км 10 в Октябрьском районе Оренбургской области		
Изм.	Кол. уч.	Лист	№ док.	Подп.	Дата		Стадия	Лист	Листов
Проверил	Пигарев				06.21	Документация по планировке территории. Основная часть проекта планировки территории. Графическая часть	П	12	13
Разработал	Файзуллин				06.21	Чертеж красных линий	ООО "Региональный кадастровый центр"		
М1:1000									



Примечания:  
В соответствии с Постановлением №564 от 12.05.2017 “Об утверждении Положения о составе и содержании проектов планировки территории, предусматривающих размещение одного или нескольких линейных объектов”:  
– существующие (ранее установленные в соответствии с законодательством Российской Федерации), устанавливаемые и отменяемые красные линии отсутствуют.  
– существующие точки и точки изменения описания красных линий не отображены, в связи с тем, что отсутствуют существующие красные линии.  
Ведомость координат поворотных точек устанавливаемой красной линии представлена в приложении к разделу.

Условные обозначения						
		– устанавливаемые красные линии				
		– границы территории, в отношении которой осуществляется подготовка проекта планировки				
		– характерная точка устанавливаемой красной линии				
						115–21.03.01–ППиМТ
						Реконструкция автомобильной дороги Октябрьское – Комиссарово на участке км 6 – км 10 в Октябрьском районе Оренбургской области
Изм.	Кол. уч.	Лист	№ док.	Подп.	Дата	
						Документация по планировке территории. Основная часть проекта планировки территории. Графическая часть
Проверил	Пигарев		06.21			П1313
						Чертёж красных линий
Разработал	Файзуллин		06.21			М1:1000ООО “Региональный кадастровый центр”





Линия сводки с листом 2



Примечания:  
Размещение линейных объектов, подлежащих реконструкции в связи с изменением их местоположения, проектом не предусмотрено ввиду заключения соглашений о компенсации затрат.  
- Граница подлежащая установлению придорожной полосы планируемой автомобильной дороги с учетом перспектив их развития ширина каждой придорожной полосы устанавливается в размере 50 м (Федеральный закон от 08.11.2007 N 257-ФЗ (ред. от 01.03.2020) «Об автомобильных дорогах и о дорожной деятельности в Российской Федерации и о внесении изменений в отдельные законодательные акты Российской Федерации»).

Условные обозначения										
	- границы территории, в отношении которой осуществляется подготовка проекта планировки									
	- граница зоны планируемого размещения объекта иного значения									
	Реконструкция автомобильной дороги Октябрьское - Комиссарово на участке км 6 - км 10 в Октябрьском районе Оренбургской области									
01	- характерная точка границы зоны планируемого размещения линейного объекта									
	- границы зон с особыми условиями использования территории, подлежащие установлению в связи с размещением линейного объекта (придорожная полоса 50 м)									
							115-21.03.01-ППиМТ			
							Реконструкция автомобильной дороги Октябрьское - Комиссарово на участке км 6 - км 10 в Октябрьском районе Оренбургской области			
Изм.	Кол. уч.	Лист	№ док.	Подп.	Дата					
							Документация по планировке территории.			
							Основная часть проекта планировки территории.			
							Графическая часть			
Проверил	Пигарев		06.21				Стадия	Лист	Листов	
							П	1	13	
							000 "Региональный кадастровый центр"			
Разработал	Файзуллин		06.21				М 1:1000			




Схема сводки листов

13

Линия сводки с листом 1

Линия сводки с листом 3

Примечания:

Размещение линейных объектов, подлежащих реконструкции в связи с изменением их местоположения, проектом не предусмотрено ввиду заключения соглашений о компенсации затрат.

- Граница подлежащая установлению придорожной полосы планируемой автомобильной дороги с учетом перспектив их развития ширина каждой придорожной полосы устанавливается в размере 50 м (Федеральный закон от 08.11.2007 N 257-ФЗ (ред. от 01.03.2020) «Об автомобильных дорогах и о дорожной деятельности в Российской Федерации и о внесении изменений в отдельные законодательные акты Российской Федерации»).

Условные обозначения						
<div><div></div><div>- границы территории, в отношении которой осуществляется подготовка проекта планировки</div></div>						
<div><div></div><div>- граница зоны планируемого размещения объекта иного значения</div></div>						
<div><div></div><div>Реконструкция автомобильной дороги Октябрьское - Комиссарово на участке км 6 - км 10 в Октябрьском районе Оренбургской области</div></div>						
<div><div>01</div><div>- характерная точка границы зоны планируемого размещения линейного объекта</div></div>						
<div><div></div><div>- границы зон с особыми условиями использования территории, подлежащие установлению в связи с размещением линейного объекта (придорожная полоса 50 м)</div></div>						

Изм.	Кол. уч.	Лист	№ док.	Подп.	Дата	115-21.03.01-ППиМТ		
						Реконструкция автомобильной дороги Октябрьское - Комиссарово на участке км 6 - км 10 в Октябрьском районе Оренбургской области		
Документация по планировке территории. Основная часть проекта планировки территории. Графическая часть						Стадия	Лист	Листов
Проверил	Пигарев				06.21	п	2	13
Чертёж границ зон планируемого размещения линейных объектов, подлежащих реконструкции в связи с изменением их местоположения						ООО "Региональный кадастровый центр"		
Разработал	Файзуллин				06.21	М1:1000		



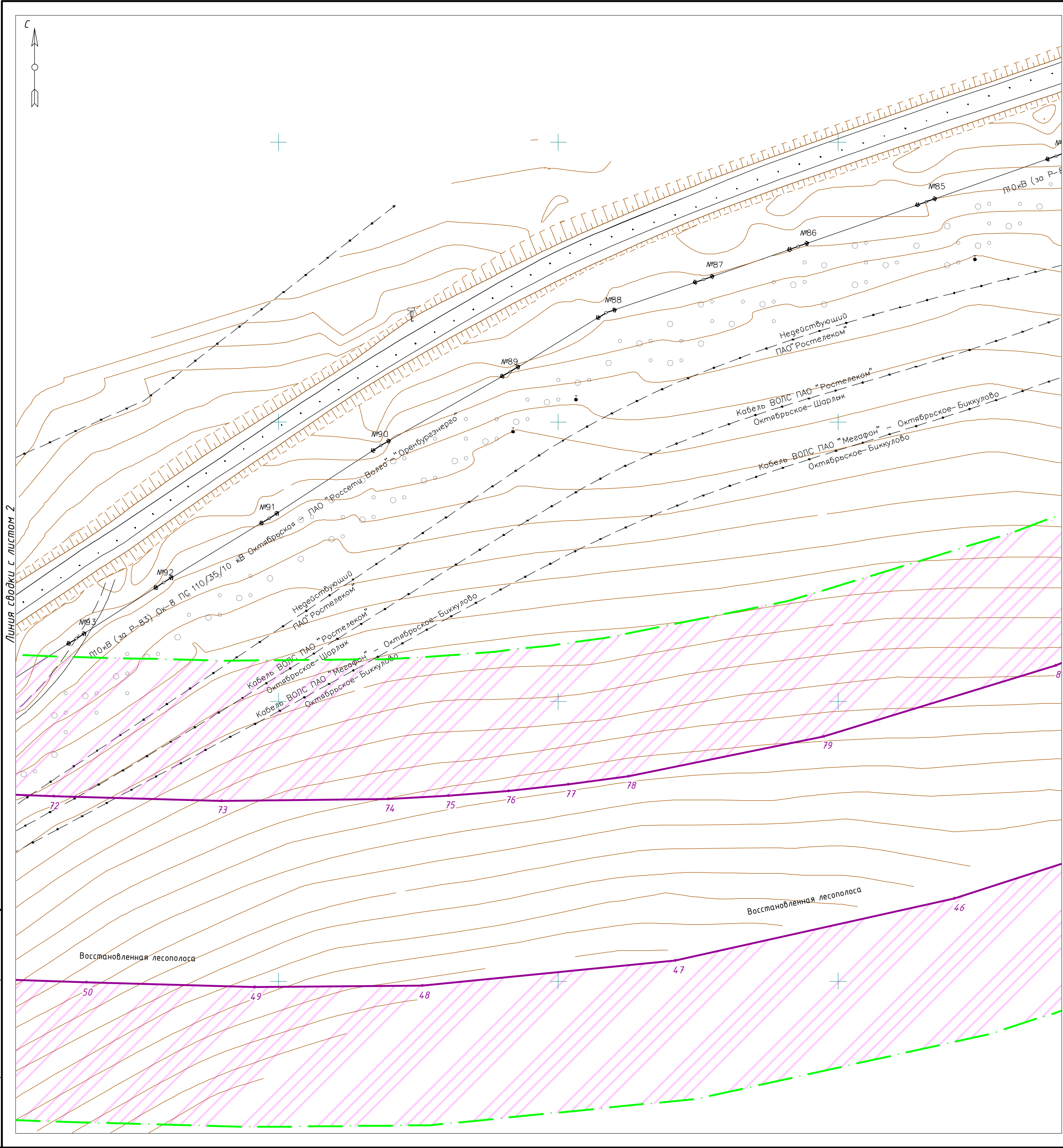


Схема сводки листов

13

Линия сводки с листом 2

Линия сводки с листом 4

Примечания:

Размещение линейных объектов, подлежащих реконструкции в связи с изменением их местоположения, проектом не предусмотрено ввиду заключения соглашений о компенсации затрат.

- Граница подлежащая установлению придорожной полосы планируемой автомобильной дороги с учетом перспектив их развития ширина каждой придорожной полосы устанавливается в размере 50 м (Федеральный закон от 08.11.2007 N 257-ФЗ (ред. от 01.03.2020) «Об автомобильных дорогах и о дорожной деятельности в Российской Федерации и о внесении изменений в отдельные законодательные акты Российской Федерации»).

Условные обозначения						
- границы территории, в отношении которой осуществляется подготовка проекта планировки						
- граница зоны планируемого размещения объекта иного значения						
Реконструкция автомобильной дороги Октябрьское - Комиссарово на участке км 6 - км 10 в Октябрьском районе Оренбургской области						
- характерная точка границы зоны планируемого размещения линейного объекта						
- границы зон с особыми условиями использования территории, подлежащие установлению в связи с размещением линейного объекта (придорожная полоса 50 м)						

Изм.	Кол. уч.	Лист	№ док.	Подп.	Дата	115-21.03.01-ППиМТ		
						Реконструкция автомобильной дороги Октябрьское - Комиссарово на участке км 6 - км 10 в Октябрьском районе Оренбургской области		
Документация по планировке территории. Основная часть проекта планировки территории. Графическая часть						Стадия	Лист	Листов
Проверил	Пугарев				06.21	п	3	13
Чертёж границ зон планируемого размещения линейных объектов, подлежащих реконструкции в связи с изменением их местоположения						ООО "Региональный кадастровый центр"		
Разработал	Файзуллин				06.21	М1:1000		



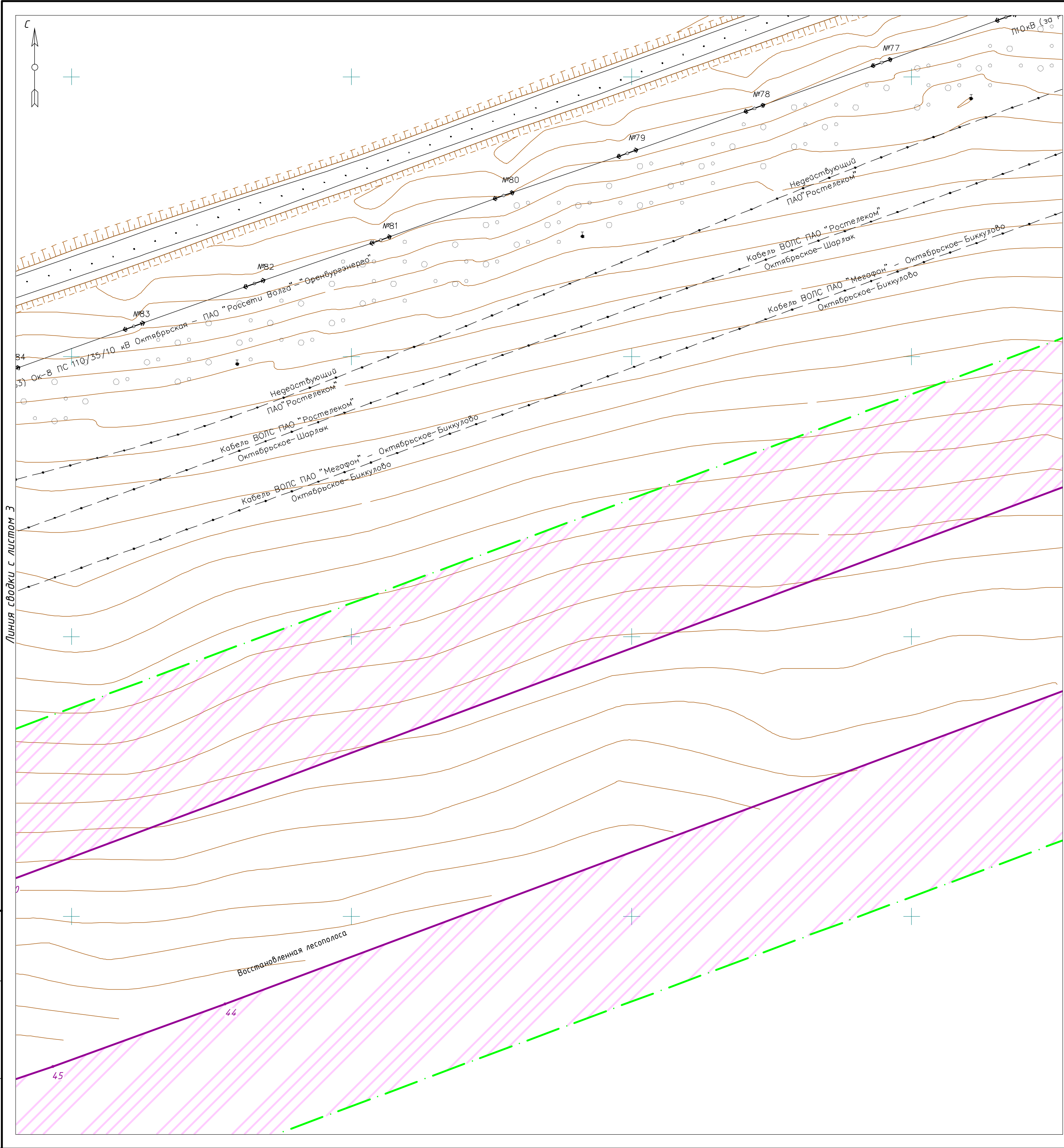


Схема сводки листов

13

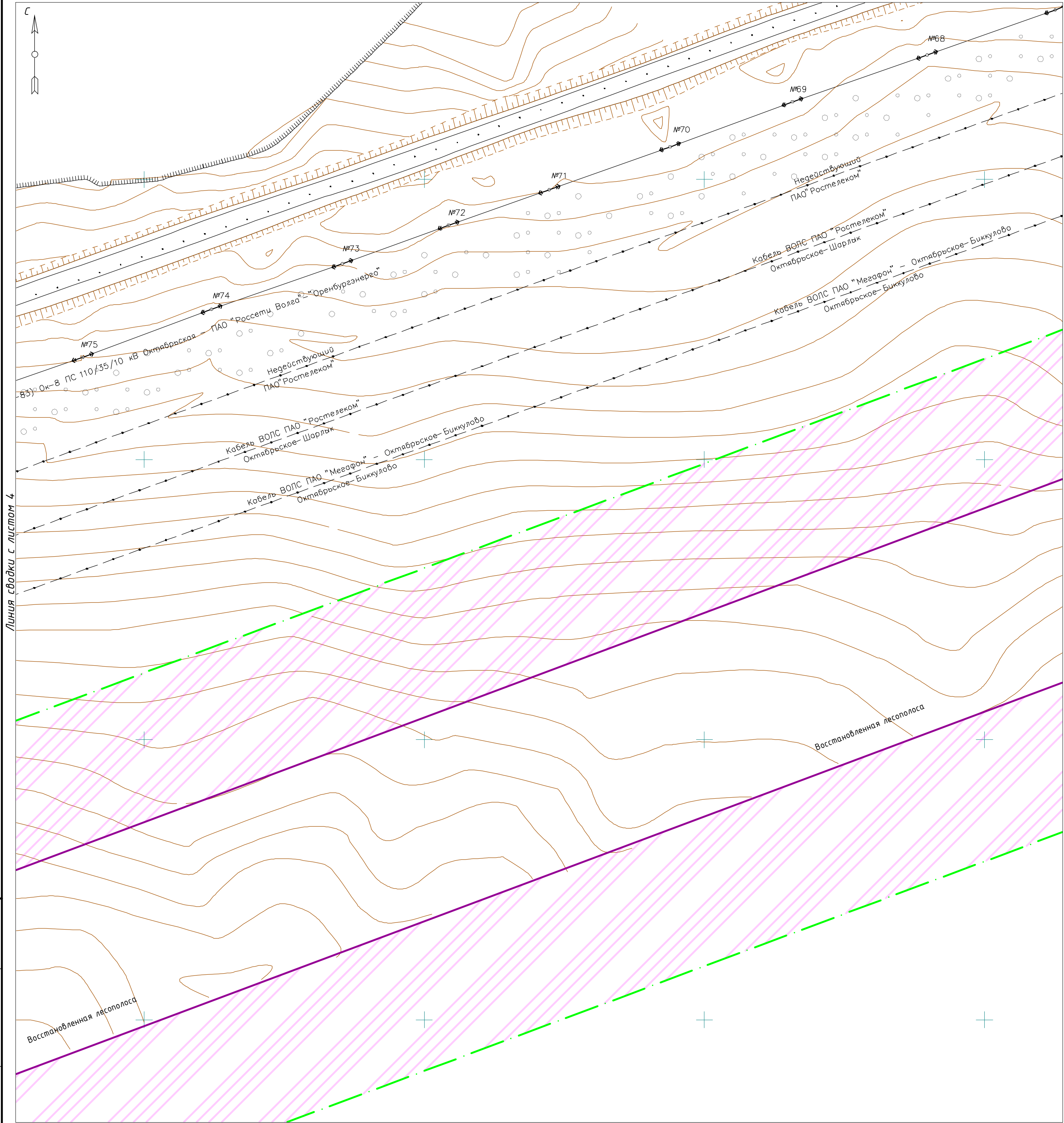
Примечания:

Размещение линейных объектов, подлежащих реконструкции в связи с изменением их местоположения, проектом не предусмотрено ввиду заключения соглашений о компенсации затрат.

- Граница подлежащая установлению придорожной полосы планируемой автомобильной дороги с учетом перспектив их развития ширина каждой придорожной полосы устанавливается в размере 50 м (Федеральный закон от 08.11.2007 N 257-ФЗ (ред. от 01.03.2020) «Об автомобильных дорогах и о дорожной деятельности в Российской Федерации и о внесении изменений в отдельные законодательные акты Российской Федерации»).

Условные обозначения						
<div><div></div><div>- границы территории, в отношении которой осуществляется подготовка проекта планировки</div></div>						
<div><div></div><div>- граница зоны планируемого размещения объекта иного значения</div></div>						
<div><div></div><div>Реконструкция автомобильной дороги Октябрьское - Комиссарово на участке км 6 - км 10 в Октябрьском районе Оренбургской области</div></div>						
<div><div>01</div><div>- характерная точка границы зоны планируемого размещения линейного объекта</div></div>						
<div><div></div><div>- границы зон с особыми условиями использования территории, подлежащие установлению в связи с размещением линейного объекта (придорожная полоса 50 м)</div></div>						

							115-21.03.01-ППиМТ			
							Реконструкция автомобильной дороги Октябрьское - Комиссарово на участке км 6 - км 10 в Октябрьском районе Оренбургской области			
Изм.	Кол. уч.	Лист	№ док.	Подп.	Дата	Документация по планировке территории. Основная часть проекта планировки территории. Графическая часть		Стадия	Лист	Листов
Проверил	Пугарев				06.21			П	4	13
Разработал							Файзуллин	000 "Региональный кадастровый центр"		
								М1:1000		



С

↑

○

↑

Схема сводки листов

13

12

11

10

9

8

7

6

5

4

3

2


1

**Примечания:**  
Размещение линейных объектов, подлежащих реконструкции в связи с изменением их местоположения, проектом не предусмотрено ввиду заключения соглашений о компенсации затрат.  
- Граница подлежащая установлению придорожной полосы планируемой автомобильной дороги с учетом перспектив их развития ширина каждой придорожной полосы устанавливается в размере 50 м (Федеральный закон от 08.11.2007 N 257-ФЗ (ред. от 01.03.2020) «Об автомобильных дорогах и о дорожной деятельности в Российской Федерации и о внесении изменений в отдельные законодательные акты Российской Федерации»).

Условные обозначения						
<div><div></div><div>- границы территории, в отношении которой осуществляется подготовка проекта планировки</div></div>						
<div><div></div><div>- граница зоны планируемого размещения объекта иного значения</div></div>						
<div><div></div><div>Реконструкция автомобильной дороги Октябрьское - Комиссарово на участке км 6 - км 10 в Октябрьском районе Оренбургской области</div></div>						
<div><div>01</div><div>- характерная точка границы зоны планируемого размещения линейного объекта</div></div>						
<div><div></div><div>- границы зон с особыми условиями использования территории, подлежащие установлению в связи с размещением линейного объекта (придорожная полоса 50 м)</div></div>						

							115-21.03.01-ППиМТ			
							Реконструкция автомобильной дороги Октябрьское - Комиссарово на участке км 6 - км 10 в Октябрьском районе Оренбургской области			
Изм.	Кол. уч.	Лист	№ док.	Подп.	Дата		Документация по планировке территории.	Стадия	Лист	Листов
							Основная часть проекта планировки территории.			
Проверил	Пигарев				06.21		Графическая часть	П	5	13
							Чертеж границ зон планируемого размещения линейных объектов.	ООО "Региональный кадастровый центр"		
							Чертеж границ зон планируемого размещения линейных объектов, подлежащих реконструкции в связи с изменением их местоположения			
Разработал	Файзуллин				06.21		M1:1000			





С

↑

○

↑

Схема сводки листов

13

12

11

10

9

8

7

6

5

4

3

2

1

**Примечания:**  
Размещение линейных объектов, подлежащих реконструкции в связи с изменением их местоположения, проектом не предусмотрено ввиду заключения соглашений о компенсации затрат.  
- Граница подлежащая установлению придорожной полосы планируемой автомобильной дороги с учетом перспектив их развития ширина каждой придорожной полосы устанавливается в размере 50 м (Федеральный закон от 08.11.2007 N 257-ФЗ (ред. от 01.03.2020) «Об автомобильных дорогах и о дорожной деятельности в Российской Федерации и о внесении изменений в отдельные законодательные акты Российской Федерации»).

Условные обозначения						
<div><div></div><div>- границы территории, в отношении которой осуществляется подготовка проекта планировки</div></div>						
<div><div></div><div>- граница зоны планируемого размещения объекта иного значения</div></div>						
<div><div></div><div>Реконструкция автомобильной дороги Октябрьское - Комиссарово на участке км 6 - км 10 в Октябрьском районе Оренбургской области</div></div>						
<div><div>0.1</div><div>- характерная точка границы зоны планируемого размещения линейного объекта</div></div>						
<div><div></div><div>- границы зон с особыми условиями использования территорий, подлежащие установлению в связи с размещением линейного объекта (придорожная полоса 50 м)</div></div>						

							115-21.03.01-ППиМТ			
							Реконструкция автомобильной дороги Октябрьское - Комиссарово на участке км 6 - км 10 в Октябрьском районе Оренбургской области			
Изм.	Кол. уч.	Лист	№ док.	Подп.	Дата	Документация по планировке территории. Основная часть проекта планировки территории. Графическая часть		Стадия	Лист	Листов
Проверил	Пугарев				06.21			П	6	13
Чертёж границ зон планируемого размещения линейных объектов. Чертёж границ зон планируемого размещения линейных объектов, подлежащих реконструкции в связи с изменением их местоположения							ООО "Региональный кадастровый центр"			
Разработал	Файзуллин				06.21	М1:1000				












Схема сводки листов

13

Линия сводки с листом 8

Линия сводки с листом 10

Восстановленная лесополоса

Восстановленная лесополоса

№337

№34

№35

№36

№37

№38

№39

№40

110 кВ (за Р-83) «Ок-В» ПС 110/35/10 кВ Октябрьская – ПАО "Россети Волеа" – "Оренбургэнерго"

Недействующий ПАО "Ростелеком"

Кабель ВОЛС ПАО "Ростелеком" Октябрьское-Шарлык

Кабель ВОЛС ПАО "Мегафон" – Октябрьское-Биккулово

Кабель ВОЛС ПАО "Ростелеком" Октябрьское-Шарлык

Кабель ВОЛС ПАО "Мегафон" – Октябрьское-Биккулово

Восстановленная лесополоса

Примечания:

Размещение линейных объектов, подлежащих реконструкции в связи с изменением их местоположения, проектом не предусмотрено ввиду заключения соглашений о компенсации затрат.

- Граница подлежащая установлению придорожной полосы планируемой автомобильной дороги с учетом перспектив их развития ширина каждой придорожной полосы устанавливается в размере 50 м (Федеральный закон от 08.11.2007 N 257-ФЗ (ред. от 01.03.2020) «Об автомобильных дорогах и о дорожной деятельности в Российской Федерации и о внесении изменений в отдельные законодательные акты Российской Федерации»).

Условные обозначения						
- границы территории, в отношении которой осуществляется подготовка проекта планировки						
- граница зоны планируемого размещения объекта иного значения						
Реконструкция автомобильной дороги Октябрьское - Комиссарово на участке км 6 - км 10 в Октябрьском районе Оренбургской области						
- характерная точка границы зоны планируемого размещения линейного объекта						
- границы зон с особыми условиями использования территории, подлежащие установлению в связи с размещением линейного объекта (придорожная полоса 50 м)						

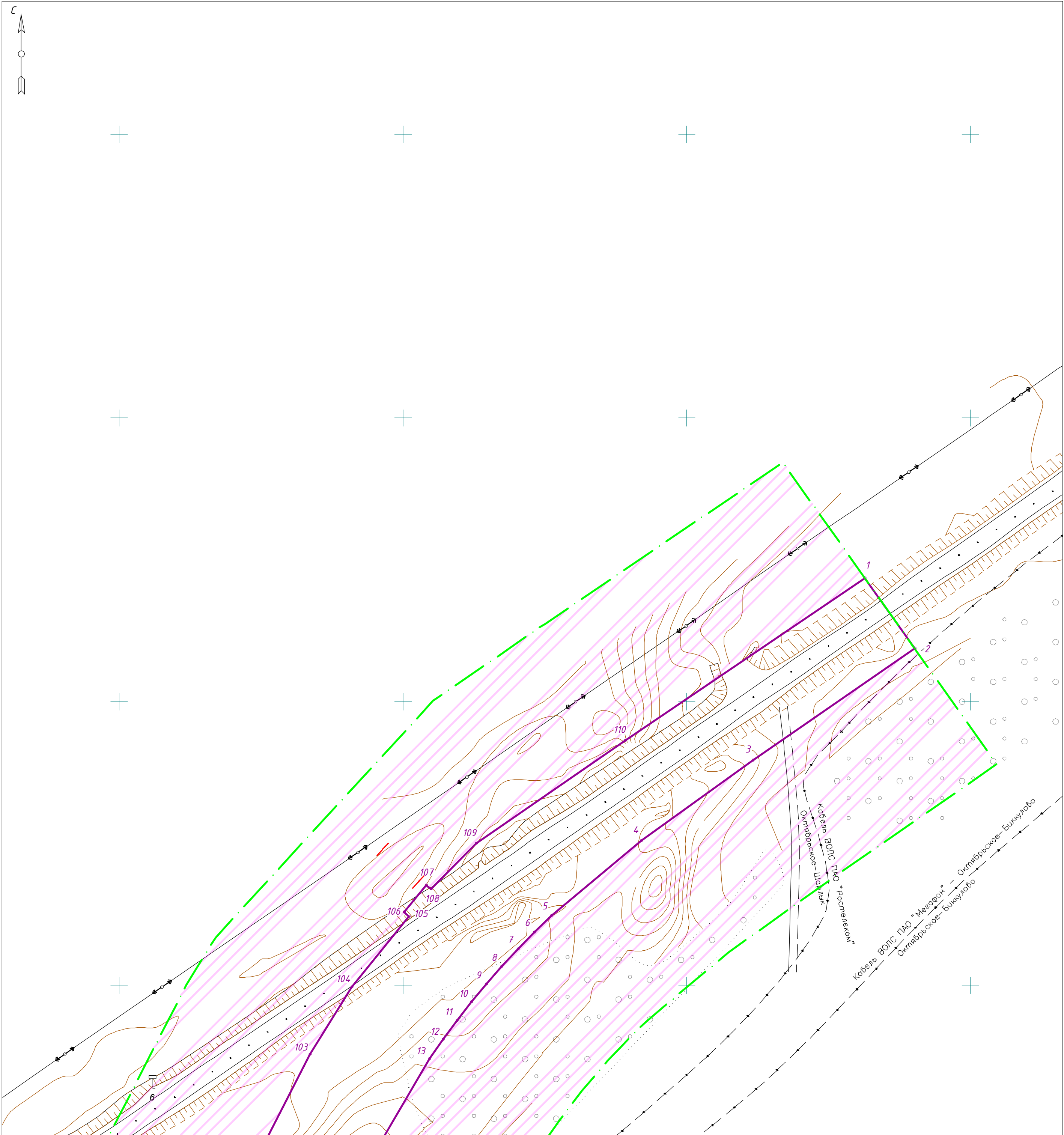
Изм.	Кол. уч.	Лист	№ док.	Подп.	Дата	115-21.03.01-ППиМТ		
						Реконструкция автомобильной дороги Октябрьское - Комиссарово на участке км 6 - км 10 в Октябрьском районе Оренбургской области		
Документация по планировке территории. Основная часть проекта планировки территории. Графическая часть						Стадия	Лист	Листов
Проверил	Пугарев				06.21	П	9	13
Чертёж границ зон планируемого размещения линейных объектов, подлежащих реконструкции в связи с изменением их местоположения						ООО "Региональный кадастровый центр"		
Разработал	Файзуллин				06.21	М1:1000		











Линия сводки с листом 11

Схема сводки листов

13

Примечания:

Размещение линейных объектов, подлежащих реконструкции в связи с изменением их местоположения, проектом не предусмотрено ввиду заключения соглашений о компенсации затрат.

- Граница подлежащая установлению придорожной полосы планируемой автомобильной дороги с учетом перспектив их развития ширина каждой придорожной полосы устанавливается в размере 50 м (Федеральный закон от 08.11.2007 N 257-ФЗ (ред. от 01.03.2020) «Об автомобильных дорогах и о дорожной деятельности в Российской Федерации и о внесении изменений в отдельные законодательные акты Российской Федерации»).

Условные обозначения											
<div><div></div>- границы территории, в отношении которой осуществляется подготовка проекта планировки</div> <div><div></div>- граница зоны планируемого размещения объекта иного значения</div> <div><div></div>Реконструкция автомобильной дороги Октябрьское - Комиссарово на участке км 6 - км 10 в Октябрьском районе Оренбургской области</div> <tr><td colspan="6"><div><div>о1</div>- характерная точка границы зоны планируемого размещения линейного объекта</div><div><div></div>- границы зон с особыми условиями использования территории, подлежащие установлению в связи с размещением линейного объекта (придорожная полоса 50 м)</div></td></tr>						<div><div>о1</div>- характерная точка границы зоны планируемого размещения линейного объекта</div> <div><div></div>- границы зон с особыми условиями использования территории, подлежащие установлению в связи с размещением линейного объекта (придорожная полоса 50 м)</div>					
<div><div>о1</div>- характерная точка границы зоны планируемого размещения линейного объекта</div> <div><div></div>- границы зон с особыми условиями использования территории, подлежащие установлению в связи с размещением линейного объекта (придорожная полоса 50 м)</div>											

						115-21.03.01-ППиМТ			
						Реконструкция автомобильной дороги Октябрьское - Комиссарово на участке км 6 - км 10 в Октябрьском районе Оренбургской области			
Изм.	Кол. уч.	Лист	№ док.	Подп.	Дата	Документация по планировке территории. Основная часть проекта планировки территории. Графическая часть	Стадия	Лист	Листов
Проверил	Пугарев				06.21		П	12	13
Разработал						Файзуллин		000 "Региональный кадастровый центр"	
							М1:1000		





Схема сводки листов




13

Примечания:

Размещение линейных объектов, подлежащих реконструкции в связи с изменением их местоположения, проектом не предусмотрено ввиду заключения соглашений о компенсации затрат.


- Граница подлежащая установлению придорожной полосы планируемой автомобильной дороги с учетом перспектив их развития ширина каждой придорожной полосы устанавливается в размере 50 м (Федеральный закон от 08.11.2007 N 257-ФЗ (ред. от 01.03.2020) «Об автомобильных дорогах и о дорожной деятельности в Российской Федерации и о внесении изменений в отдельные законодательные акты Российской Федерации»).

Условные обозначения

  	<p>- границы территории, в отношении которой осуществляется подготовка проекта планировки</p> <p>- граница зоны планируемого размещения объекта иного значения</p> <p>Реконструкция автомобильной дороги Октябрьское - Комиссарово на участке км 6 - км 10 в Октябрьском районе Оренбургской области</p> <p>- характерная точка границы зоны планируемого размещения линейного объекта</p> <p>- границы зон с особыми условиями использования территорий, подлежащие установлению в связи с размещением линейного объекта (придорожная полоса 50 м)</p>
---	---

115-21.03.01-ППУМТ

Реконструкция автомобильной дороги Октябрьское – Комиссарово на участке км 6 – км 10 в Октябрьском районе Оренбургской области

				Документация по планировке территории. Основная часть проекта планировки территории. Графическая часть	Стадия	Лист	Листов
Павлов	Павлов		06.21		П	13	13

Чертеж границ зон планируемого размещения линейных объектов.

ООО "Региональный  
кадастровый центр"

*M 1:1000*

Инв. № подл.	Подп. и дата	Взам. инв. №

Инв. № подл.	Подп. и дата	Взам. инв. №

Инв. № подл.	Подп. и дата	Взам. инв. №